



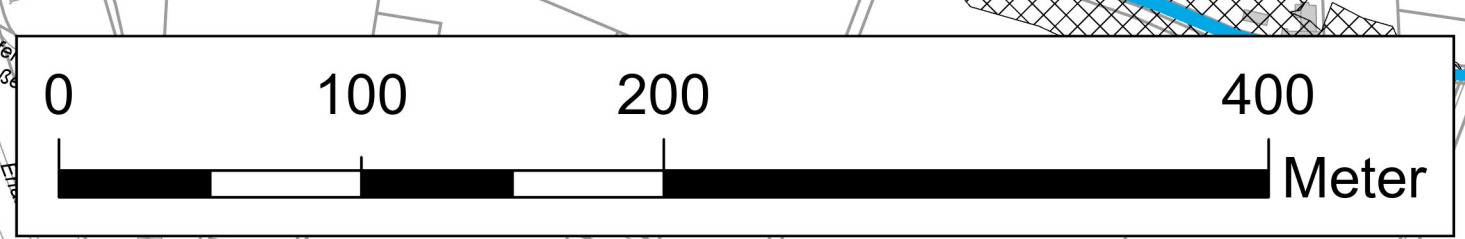



Legende

-  Amtlich festgesetztes Überschwemmungsgebiet
-  Nachrichtliches Überschwemmungsgebiet
-  Gewässer
-  Stadtgrenze





Stadt Nürnberg
Umweltamt

Technischer Umweltschutz

Amtlich festgesetztes Überschwemmungsgebiet
Gewässersystem Gründlach

Maßstab = 1:2.500
(Ausdruck: ohne DIN)

Sachbearbeitung: Ch. Philipp
GIS-Bearbeitung: A. Brückner
Datum: 08.12.2021

Detaillageplan K4

Quelle: Wasserwirtschaftsamt Nürnberg
© Stadt Nürnberg: Digitale Stadtkarte 1:2.500
© Bayerische Vermessungsverwaltung 2012: Geobasisdaten