





Ziehgraben

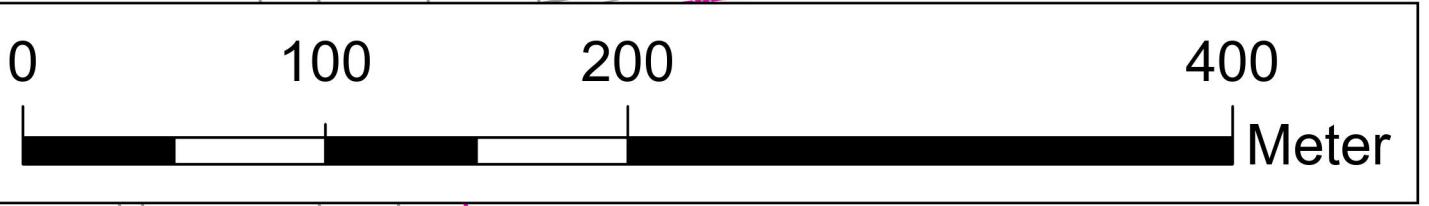
Augraben Nord

Gründlach

Lachgraben

Kothbrunngraben

- Legende**
-  Amtlich festgesetztes Überschwemmungsgebiet
 -  Nachrichtliches Überschwemmungsgebiet
 -  Gewässer
 -  Stadtgrenze



Stadt Nürnberg Umweltamt

Technischer Umweltschutz

Amtlich festgesetztes Überschwemmungsgebiet

Gewässersystem Gründlach

Maßstab = 1:2.500
(Ausdruck: ohne DIN)

Detaillageplan K5

Sachbearbeitung: Ch. Philipp
GIS-Bearbeitung: A. Brückner
Datum: 08.12.2021

Quelle: Wasserwirtschaftsamt Nürnberg
© Stadt Nürnberg: Digitale Stadtkarte 1:2.500
© Bayerische Vermessungsverwaltung 2012: Geobasisdaten