

## Anliegerinformation

# Umgestaltung Löbleinstraße & Meuschelstraße & Friedenstraße | 26. August 2024 bis Oktober 2025

Sehr geehrte Damen und Herren,

Nürnberg, im Juli 2024

der Servicebetrieb Öffentlicher Raum (SÖR) gestaltet ab Montag, 26. August 2024, die Löbleinstraße sowie Abschnitte der Meuschelstraße und der Friedenstraße um. Die Arbeiten sollen im Oktober 2025 abgeschlossen werden. Die einzelnen Bauabschnitte sowie die jeweiligen Sperrungen und Umleitungen entnehmen Sie bitte den Karten auf den folgenden Seiten. Aufgrund der Arbeiten kommt es auch zu Änderungen beim Busverkehr. Bitte entnehmen Sie weitere Informationen zu den ÖPNV-Zeiten und -Routen der jeweiligen Fahrplanauskunft.

### Was wird gemacht?

In der **Friedenstraße**, auf Höhe Nr. 28-34, wird der nördliche Gehweg nach einer Baumaßnahme wiederhergestellt.

Die **Löbleinstraße** wird zwischen Goethestraße und Maxfeldstraße umgebaut; außerdem wird in mehreren Abschnitten die Fahrbahndecke zwischen Friedenstraße und Schillerplatz sowie zwischen Schillerplatz und Goethestraße erneuert. Die Arbeiten bringen insgesamt mehr Grün, deutliche Verbesserungen für den Rad- und Fußverkehr sowie eine Neuordnung der Parkplätze. Auf der Westseite der Löbleinstraße werden zwischen Maxfeldstraße und Goethestraße Parkbuchten eingerichtet, um die Parksituation zu ordnen. Dadurch verbreitert sich der Gehweg und dem Fußverkehr steht mehr Platz zur Verfügung. Zudem wird der Straßenzug mit neuen Baumstandorten aufgewertet und zusätzliche entsiegelte Flächen werden mit Sträuchern bepflanzt. Auch der Parkplatz vor der Stadtteilbibliothek Maxfeld wird neu geordnet: Ein getrennter Geh- und Radweg entschärft künftig die derzeitige Situation mit dem kreuzenden Radverkehr.

Die **Meuschelstraße** wird zwischen Löbleinstraße und Rollnerstraße umgebaut und die Fahrbahn erneuert. Hier kann künftig der Radverkehr auf einem eigenen Radfahrstreifen entgegen der Einbahnstraße fahren. Damit wird eine Lücke in der West-Ost-Radverbindung in der Nordstadt geschlossen. Auch hier werden Parkbuchten angelegt und das bestehende Gehwegparken aufgehoben. Dadurch können Fußgängerinnen und Fußgänger den Gehweg wieder in seiner vollen Breite nutzen. Drei neue Baumstandorte bringen zusätzlich mehr Grün.

Im Zuge der Arbeiten erneuert SÖR auch die Bushaltestellen Friedenstraße und Schopenhauerstraße sowie Schillerplatz und baut diese barrierearm um.

Wir sind bemüht, die Bauzeit möglichst kurz zu halten, um die damit verbundenen Unannehmlichkeiten für Sie zu minimieren. Bitte beachten Sie die Baustellenbeschilderungen. Weitere Fragen beantwortet Ihnen gerne unser Bauleiter Herr Ochsenkühn unter der Telefonnummer 0911 / 231-4981.

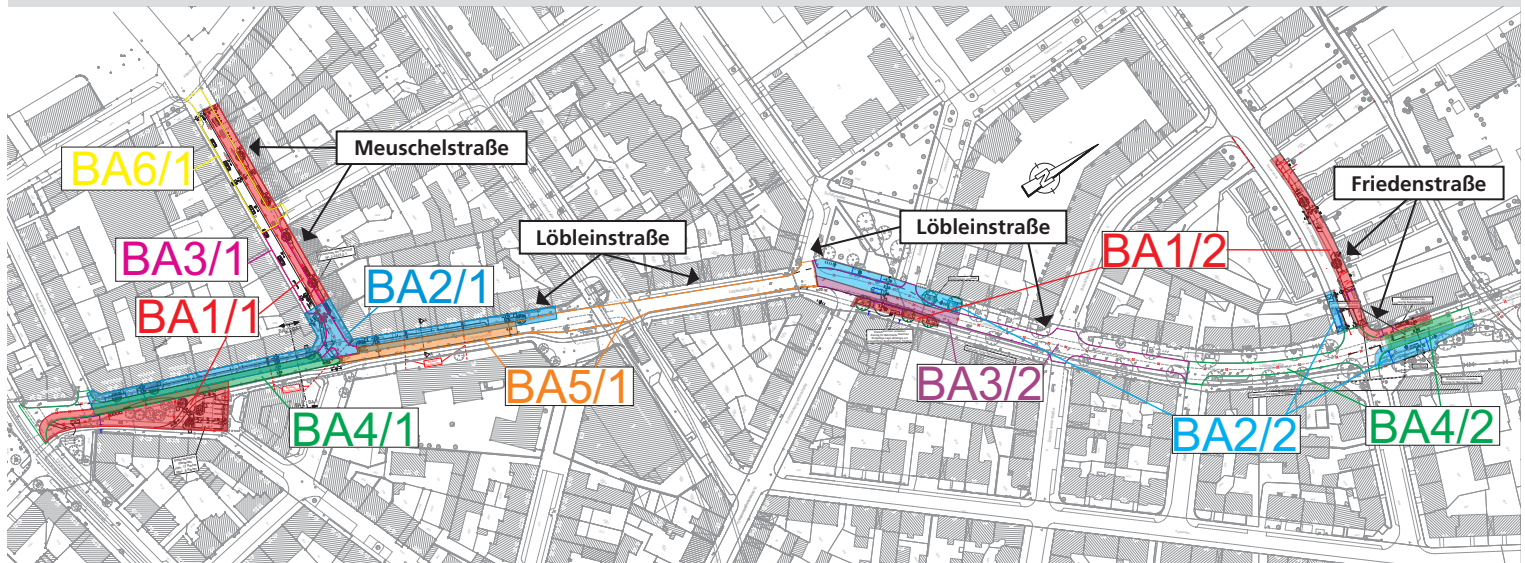
Wir bitten Sie für die vorübergehenden Beeinträchtigungen um Verständnis.

Mit freundlichen Grüßen

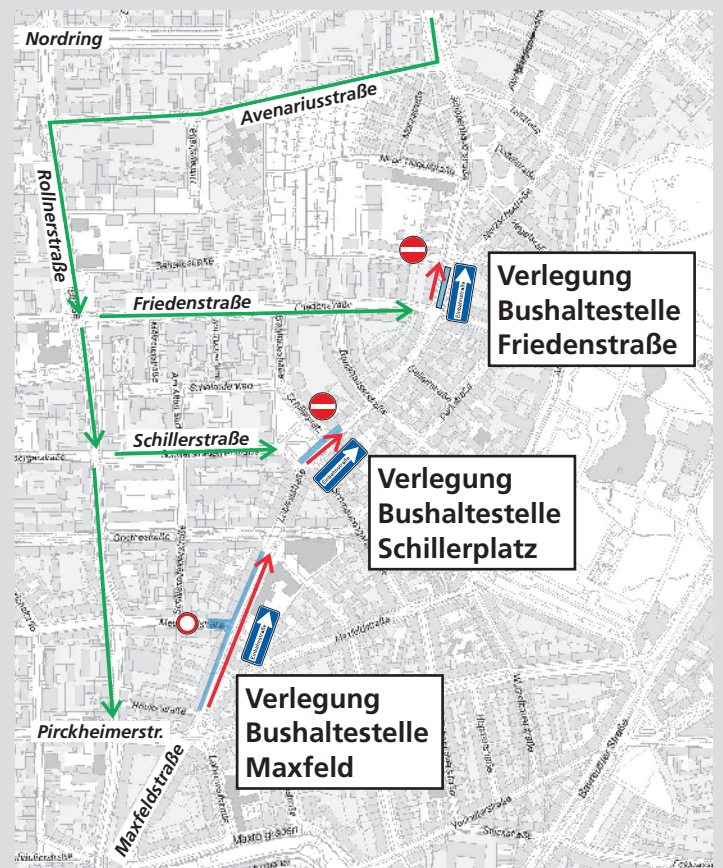
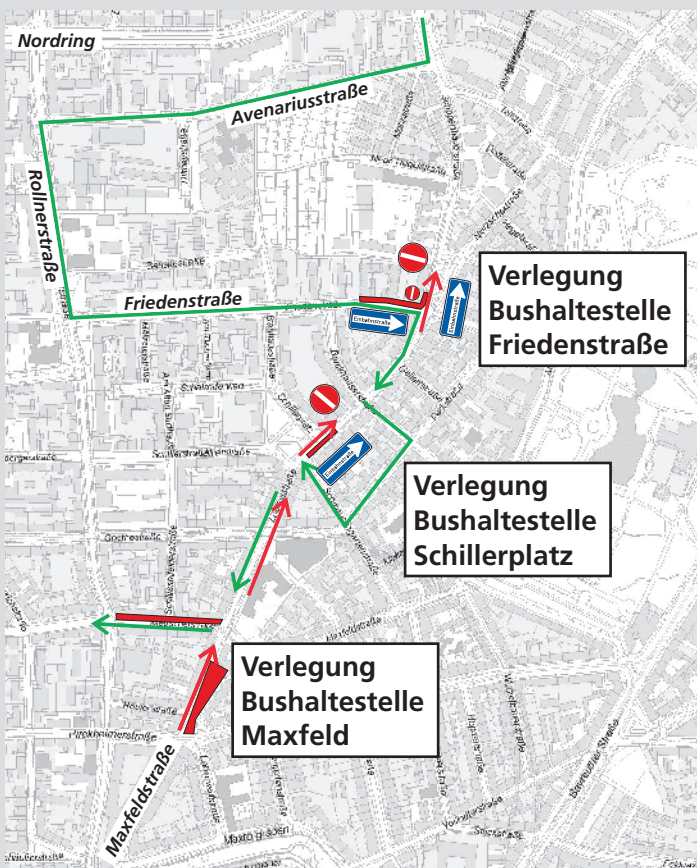
Ihr

Servicebetrieb Öffentlicher Raum Nürnberg

## Bauabschnitte – Übersicht



## Bauabschnitte & Umleitungen



### BA 1/1 & BA 1/2 – 26.08.-14.10.2024

- Löbleinstraße: Einbahnstraße
- Friedenstraße: Einbahnstraße entlang Baufeld
- Umleitung über Avenariusstraße und Rollnerstraße sowie kleinräumig im Bereich Schillerplatz

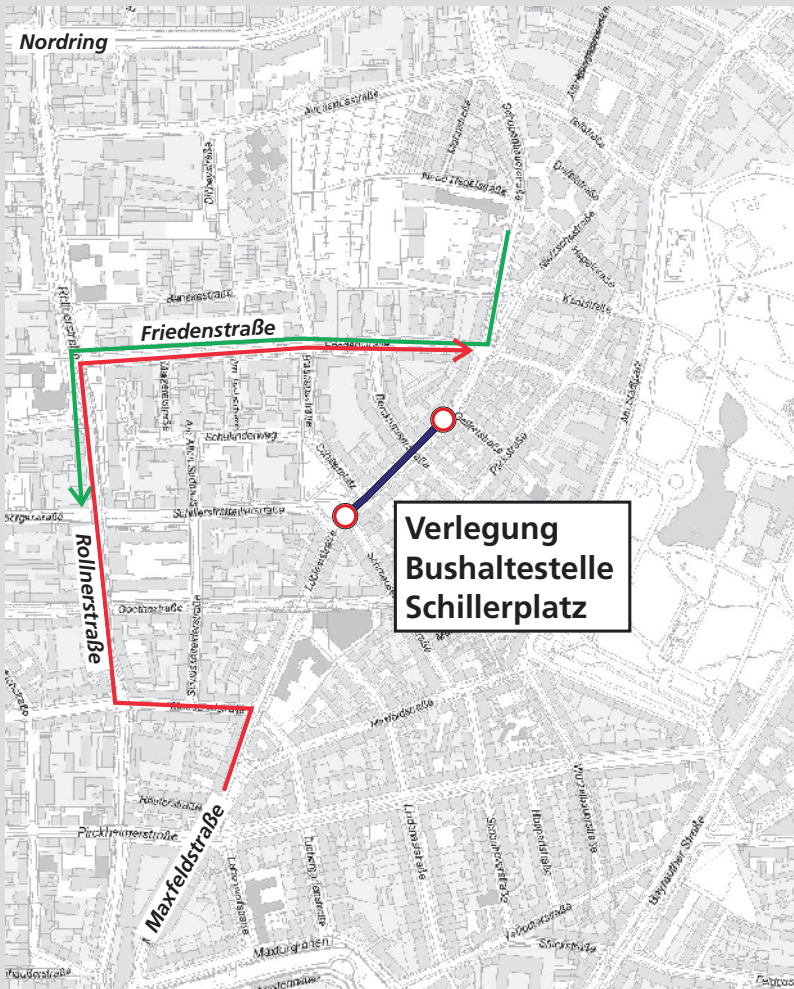
### BA 2/1 & BA 2/2 & BA 3/1 – 15.10.-15.11.2024

- Löbleinstraße: Einbahnstraße
- Einmündungsbereich Löbleinstraße / Meuschelstraße bzw. Durchfahrt Meuschelstraße gesperrt
- Umleitung über Avenariusstraße, Rollnerstraße und Friedenstraße bzw. Schillerstraße

Bitte beachten Sie: Voraussichtlich von Ende August bis Ende Dezember 2024 ist die Friedrichstraße zwischen der Schweppermannstraße und der Meuschelstraße ebenfalls gesperrt.



## Bauabschnitte & Umleitungen

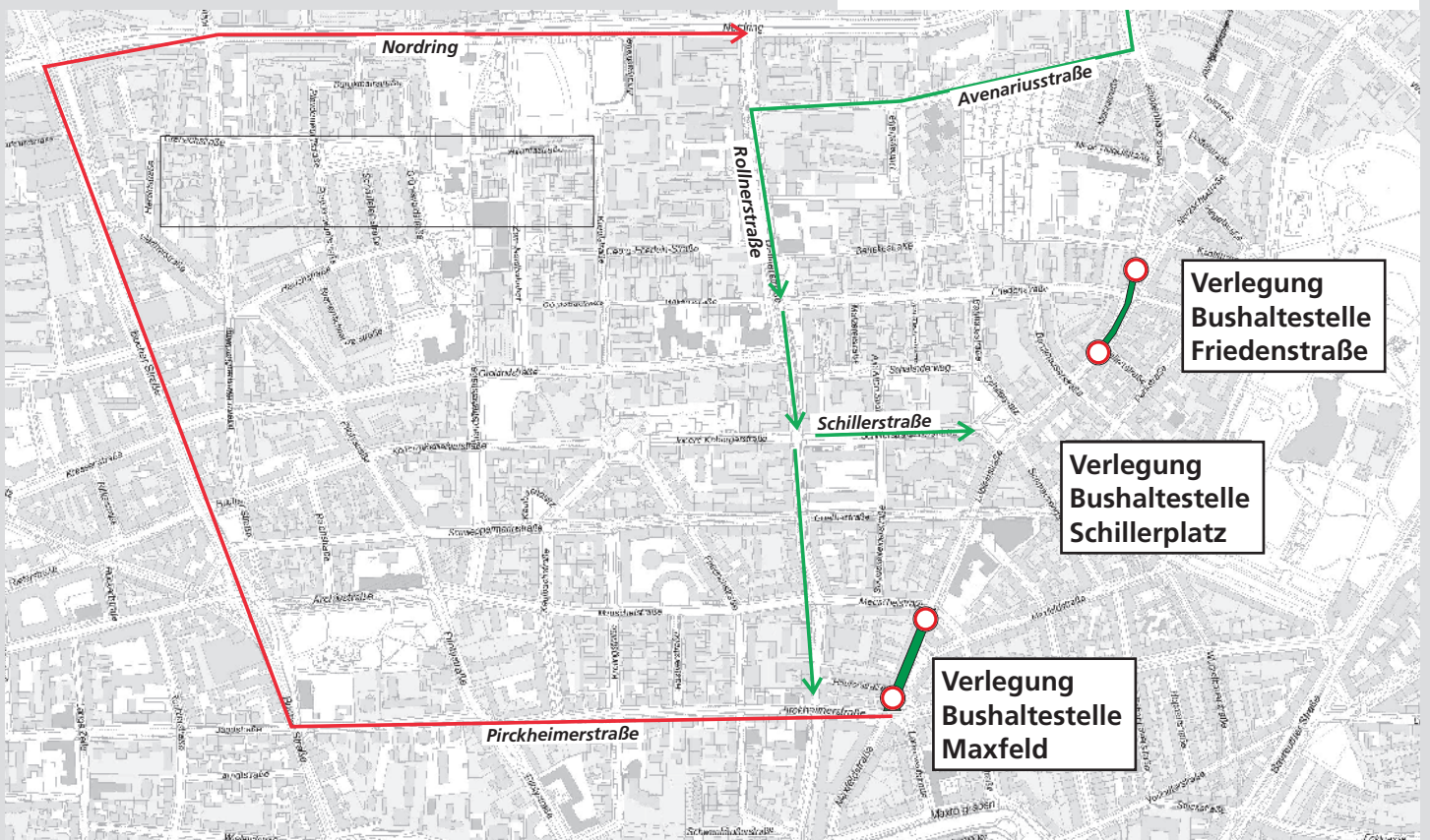


### BA 3/2 – 19.-29.11.2024

- Löbleinstraße gesperrt zwischen Schillerstraße und Gellertstraße
- Umleitung über Friedenstraße, Rollnerstraße und Meuschelstraße

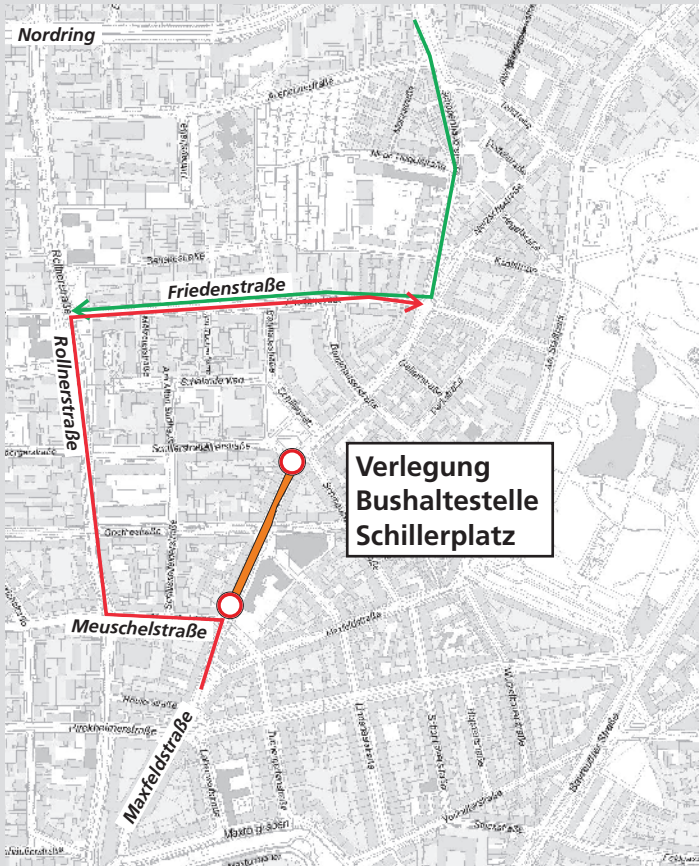
### BA 4/1 & BA 4/2 – 02.-11.12.2024

- Löbleinstraße gesperrt: Pirkheimerstraße bis Meuschelstraße und Gellertstraße bis Friedenstraße
- Umleitung über Avenariusstraße, Rollnerstraße und Schillerstraße bzw. über Pirkheimerstraße, Bucher Straße und Nording



# Bauabschnitte & Umleitungen

Winterpause 12/2024 bis 04/2025



## BA 5/1 – 14.-25.04.2025

- Löhleinstraße gesperrt zwischen Meuschelstraße und Schillerplatz
- Umleitung über Friedenstraße, Rollnerstraße und Meuschelstraße



## BA 6/1 – Oktober 2025

- Meuschelstraße gesperrt zwischen Rollnerstraße und Schlüsselfelderstraße
- Löhleinstraße ist Einbahnstraße
- Umleitung über Friedenstraße, Rollnerstraße und Schillerstraße

Impressum:

Servicebetrieb Öffentlicher Raum Nürnberg  
Eigenbetrieb der Stadt Nürnberg  
Sulzbacher Straße 2-6  
90489 Nürnberg

Telefon: 0911 231-7637

E-Mail: [soer@stadt.nuernberg.de](mailto:soer@stadt.nuernberg.de)

Internet: [www.soer.nuernberg.de](http://www.soer.nuernberg.de)

Geobasisdaten: Bayerische Vermessungsverwaltung



Aktuelle Informationen erhalten Sie unter:  
[https://www.nuernberg.de/internet/soer\\_nbg/loebleinstrasse\\_umbau.html](https://www.nuernberg.de/internet/soer_nbg/loebleinstrasse_umbau.html)