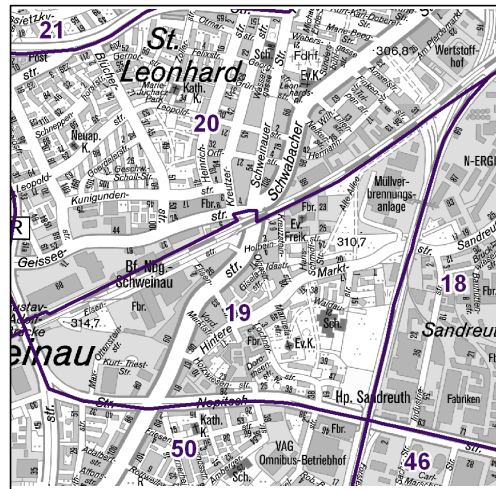
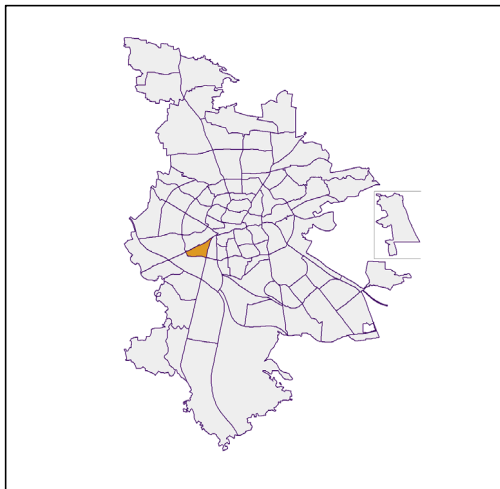


# Bezirksdatenblätter Nürnberg 2020

## Statistischer Bezirk: 19 Schweinau



	Bezirk		Gesamtstadt	
<b>Fläche in ha</b>	<b>74</b>		<b>18 640</b>	
<b>Bevölkerung <sup>1)</sup></b>	<b>5 192</b>		<b>532 331</b>	
<b>Einwohner je ha</b>	<b>70</b>		<b>29</b>	

1) Einwohner mit Hauptwohnung in Nürnberg (Melderegister 31.12.2020)

Einwohner nach Geschlecht	Bezirk		Stadt	
	Zahl	%	Zahl	%
männlich	2 636	50,8		49,2
weiblich	2 556	49,2		50,8
<b>zusammen</b>	<b>5 192</b>	<b>100,0</b>		<b>100,0</b>

Stand: 31.12.2020

Einwohner nach Altersgruppen	Bezirk		Stadt	
	Zahl	%	Zahl	%
0 - 5 Jahre	304	5,9		5,6
6 - 14 Jahre	422	8,1		7,5
15 - 64 Jahre	3 501	67,4		66,8
ab 65 Jahre	965	18,6		20,1

Stand: 31.12.2020

Einwohner nach Nationalität	Bezirk		Stadt	
	Zahl	%	Zahl	%
Deutsche	2 898	55,8		75,5
Ausländer	2 294	44,2		24,5
darunter aus der EU	1 103	21,2 <sup>2)</sup>		11,6 <sup>2)</sup>
darunter aus der Türkei	333	6,4 <sup>2)</sup>		3,1 <sup>2)</sup>

2) Anteil an der Bevölkerung insgesamt

Stand: 31.12.2020

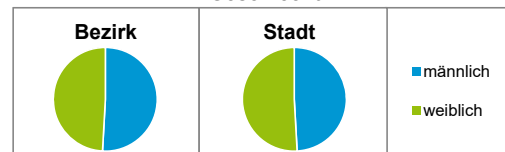
Einwohner nach Familienstand	Bezirk		Stadt	
	Zahl	%	Zahl	%
ledig	2 326	44,8		44,5
verheiratet	1 974	38,0		40,3
verwitwet	333	6,4		6,4
geschieden	559	10,8		8,8

Stand: 31.12.2020

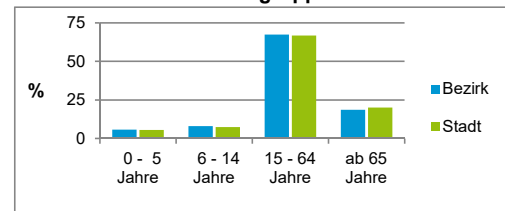
Bevölkerungsveränderung	Bezirk		Stadt	
		Zahl	%	Zahl
Einwohner 2019	5 217		535 886	
Einwohner 2015	4 852		526 920	
Veränderung 2020 gegenüber 2019 in %	-0,5		-0,7	
Veränderung 2020 gegenüber 2015 in %	7,0		1,0	

Stand: 31.12.2020

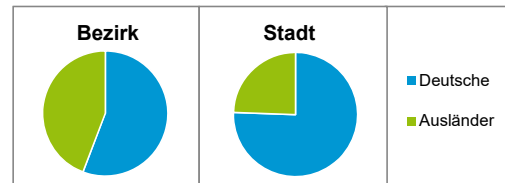
### Geschlecht



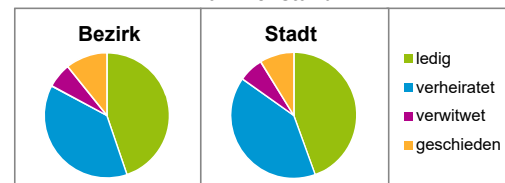
### Altersgruppe



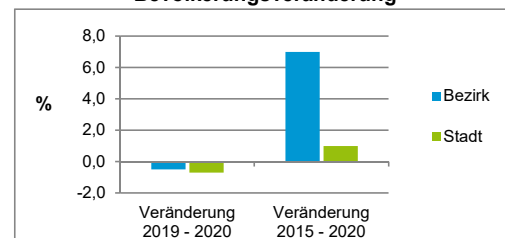
### Nationalität



### Familienstand



### Bevölkerungsveränderung



## Statistischer Bezirk: 19 Schweinau

Haushalte	Bezirk		Stadt
	Zahl	%	%
Alleinerziehende	143	5,4	3,9
sonstige Haushalte	2 493	94,6	96,1
<b>zusammen</b>	<b>2 636</b>	<b>100,0</b>	<b>100,0</b>

Stand: 31.12.2020

Wohnungen <sup>3)</sup> nach Baualtersgruppen	Bezirk		Stadt
	Zahl	%	%
Altbau (bis 1948)	618	23,2	22,9
mittleres Baualter	1 861	69,9	74,3
Neubau (ab 2016)	182	6,8	2,8
ohne Angabe	1	0,0	0,0
<b>zusammen</b>	<b>2 662</b>	<b>99,9</b>	<b>100,0</b>

3) in Wohngebäuden;  
ohne Wohnheime

Stand: 31.12.2020

Wohnungen in	Bezirk		Stadt
	Zahl	%	%
Einfamilienhäusern	32	1,2	14,8
Zweifamilienhäusern	46	1,7	5,6
MFH mit 3 - 6 Whg. <sup>4)</sup>	215	8,1	16,1
MFH mit 7 und mehr Whg. <sup>4)</sup>	2 369	89,0	63,5
<b>zusammen</b>	<b>2 662</b>	<b>100,0</b>	<b>100,0</b>

4) MFH= Mehrfamilienhäuser

Stand: 31.12.2020

Erwerbsbeteiligung	Bezirk		Stadt
	Zahl	% <sup>5)</sup>	% <sup>5)</sup>
Sozialversicherungspflichtig Beschäftigte am Wohnort	2 228	63,6	62,7
Arbeitslose am Wohnort	355	10,1	5,3

5) %-Anteil an der erwerbsfähigen Bevölkerung

Stand: 31.12.2020

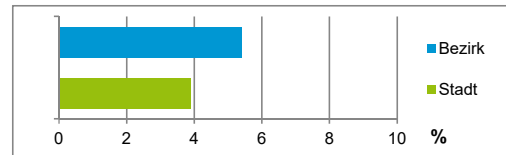
Quelle: Bundesagentur für Arbeit

6) Diese Angaben können seit 2018 aufgrund von Änderungen in den Datenlieferungen der Bundesagentur für Arbeit nur noch zusammengefasst für die Statistischen Bezirke 18 und 19 dargestellt werden.

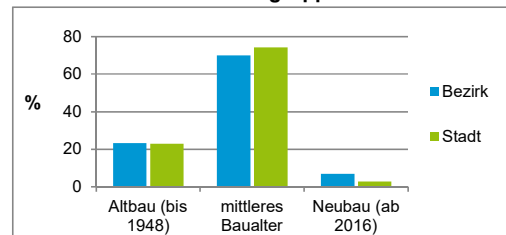
Kraftfahrzeuge	Bezirk	Stadt
Anzahl der Pkw/Kombi	1 810	248 684
Pkw/Kombi je 1 000 Einwohner	349	467
Pkw/Kombi mit Dieselmotor, Anteil in %	39,7	32,9

Stand: 31.12.2020

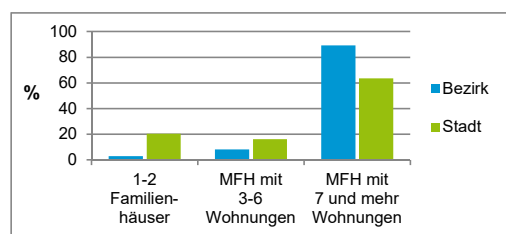
Anteil Haushalte Alleinerziehende



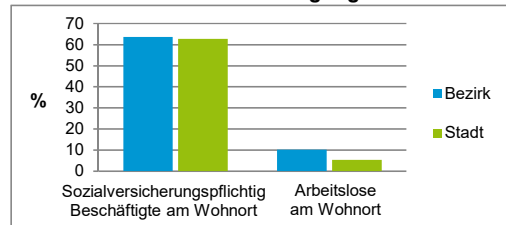
Baualtersgruppen



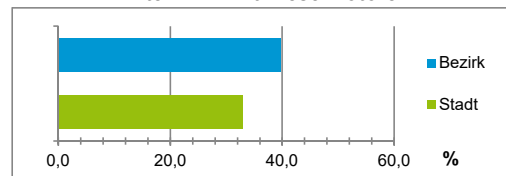
Wohnungsarten



Erwerbsbeteiligung



Anteil Pkw mit Dieselmotoren



### Impressum

Herausgeberin:

Stadt Nürnberg  
Amt für Stadtforschung und Statistik  
für Nürnberg und Fürth  
Unschlittplatz 7a  
90403 Nürnberg  
Telefon 09 11 / 2 31-28 43  
Fax 09 11 / 2 31-28 44  
E-Mail [statistikinfo@stadt.nuernberg.de](mailto:statistikinfo@stadt.nuernberg.de)  
Internet [www.statistik.nuernberg.de](http://www.statistik.nuernberg.de)