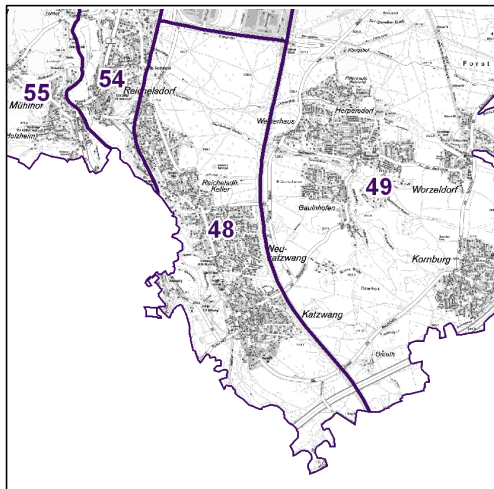
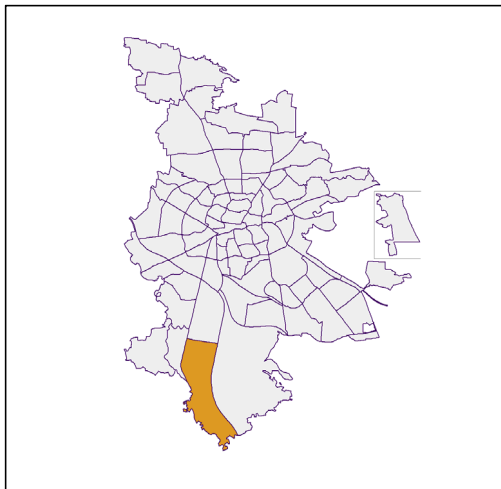


Bezirksdatenblätter Nürnberg 2020

Statistischer Bezirk: 48 Katzwang, Reichelsdorf Ost, Reichelsdorfer Keller



	Bezirk		Gesamtstadt
Fläche in ha	897		18 640
Bevölkerung ¹⁾	10 971		532 331
Einwohner je ha	12		29

1) Einwohner mit Hauptwohnung in Nürnberg (Melderegister 31.12.2020)

Einwohner nach Geschlecht	Bezirk		Stadt	
	Zahl	%	Zahl	%
männlich	5 277	48,1		49,2
weiblich	5 694	51,9		50,8
zusammen	10 971	100,0		100,0

Stand: 31.12.2020

Einwohner nach Altersgruppen	Bezirk		Stadt	
	Zahl	%	Zahl	%
0 - 5 Jahre	575	5,2		5,6
6 - 14 Jahre	835	7,6		7,5
15 - 64 Jahre	6 716	61,2		66,8
ab 65 Jahre	2 845	25,9		20,1

Stand: 31.12.2020

Einwohner nach Nationalität	Bezirk		Stadt	
	Zahl	%	Zahl	%
Deutsche	9 984	91,0		75,5
Ausländer	987	9,0		24,5
darunter aus der EU	609	5,6 ²⁾		11,6 ²⁾
darunter aus der Türkei	72	0,7 ²⁾		3,1 ²⁾

2) Anteil an der Bevölkerung insgesamt

Stand: 31.12.2020

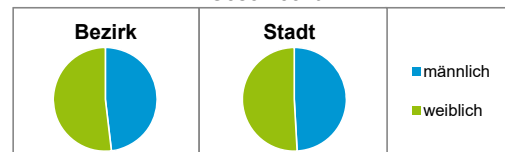
Einwohner nach Familienstand	Bezirk		Stadt	
	Zahl	%	Zahl	%
ledig	3 816	34,8		44,5
verheiratet	5 490	50,0		40,3
verwitwet	799	7,3		6,4
geschieden	866	7,9		8,8

Stand: 31.12.2020

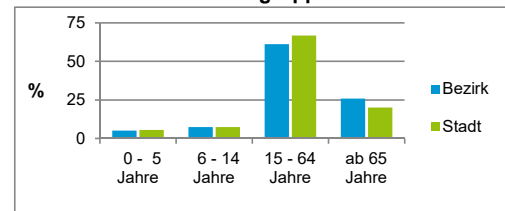
Bevölkerungsveränderung	Bezirk		Stadt	
		Zahl	%	Zahl
Einwohner 2019	10 945		535 886	
Einwohner 2015	10 630		526 920	
Veränderung 2020 gegenüber 2019 in %	0,2		-0,7	
Veränderung 2020 gegenüber 2015 in %	3,2		1,0	

Stand: 31.12.2020

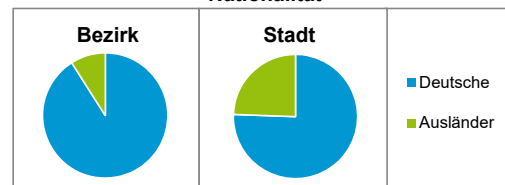
Geschlecht



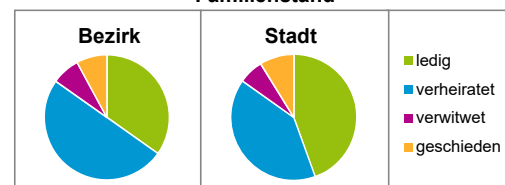
Altersgruppe



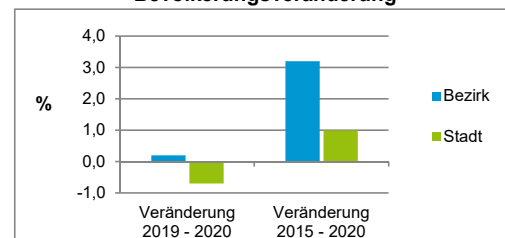
Nationalität



Familienstand



Bevölkerungsveränderung



Statistischer Bezirk: 48 Katzwang, Reichelsdorf Ost, Reichelsdorfer Keller

Haushalte	Bezirk		Stadt	
	Zahl	%	Zahl	%
Alleinerziehende	161	3,0		3,9
sonstige Haushalte	5 249	97,0		96,1
zusammen	5 410	100,0		100,0

Stand: 31.12.2020

Wohnungen ³⁾ nach Baualtersgruppen	Bezirk		Stadt	
	Zahl	%	Zahl	%
Altbau (bis 1948)	487	8,7		22,9
mittleres Baualter	4 844	86,1		74,3
Neubau (ab 2016)	294	5,2		2,8
ohne Angabe	0	0,0		0,0
zusammen	5 625	100,0		100,0

3) in Wohngebäuden;
ohne Wohnheime

Stand: 31.12.2020

Wohnungen in	Bezirk		Stadt	
	Zahl	%	Zahl	%
Einfamilienhäusern	2 360	42,0		14,8
Zweifamilienhäusern	992	17,6		5,6
MFH mit 3 - 6 Whg. ⁴⁾	1 241	22,1		16,1
MFH mit 7 und mehr Whg. ⁴⁾	1 032	18,3		63,5
zusammen	5 625	100,0		100,0

4) MFH= Mehrfamilienhäuser

Stand: 31.12.2020

Erwerbsbeteiligung	Bezirk		Stadt	
	Zahl	% ⁵⁾	Zahl	% ⁵⁾
Sozialversicherungspflichtig Beschäftigte am Wohnort	4 273	63,6		62,7
Arbeitslose am Wohnort	183	2,7		5,3

5) %-Anteil an der erwerbsfähigen Bevölkerung

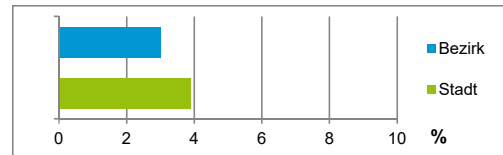
Stand: 31.12.2020

Quelle: Bundesagentur für Arbeit

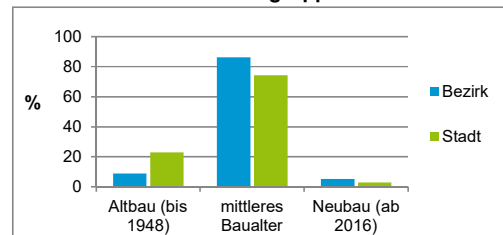
Kraftfahrzeuge	Bezirk		Stadt	
	Zahl	%	Zahl	%
Anzahl der Pkw/Kombi	6 669		248 684	
Pkw/Kombi je 1 000 Einwohner	608		467	
Pkw/Kombi mit Dieselmotor, Anteil in %	28,1		32,9	

Stand: 31.12.2020

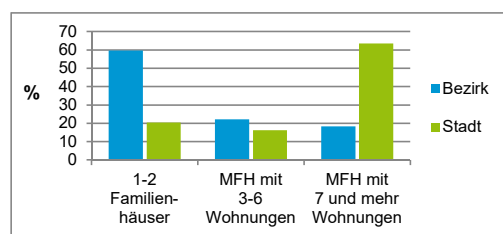
Anteil Haushalte Alleinerziehende



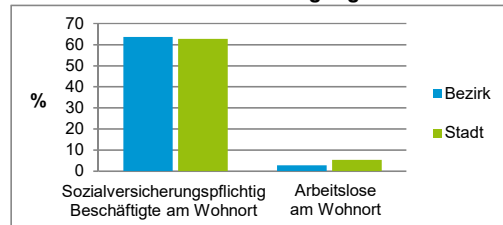
Baualtersgruppen



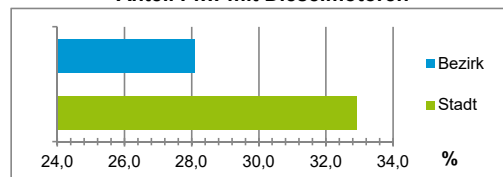
Wohnungsarten



Erwerbsbeteiligung



Anteil Pkw mit Dieselmotoren



Impressum

Herausgeberin:

Stadt Nürnberg

Amt für Stadtforschung und Statistik

für Nürnberg und Fürth

Unschlittplatz 7a

90403 Nürnberg

Telefon 09 11 / 2 31-28 43

Fax 09 11 / 2 31-28 44

E-Mail statistikinfo@stadt.nuernberg.de

Internet www.statistik.nuernberg.de