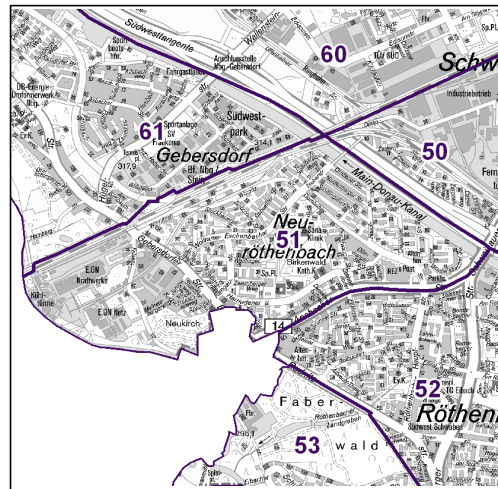
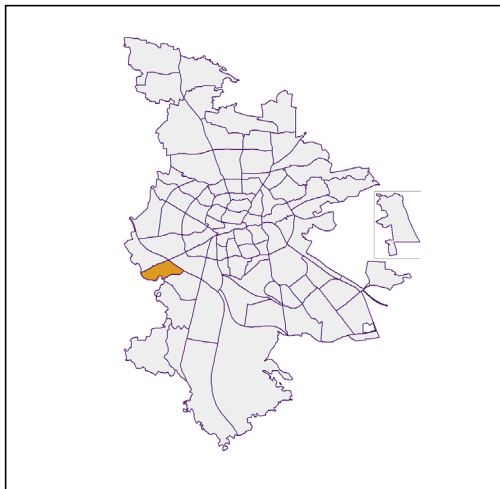


Bezirksdatenblätter Nürnberg 2020

Statistischer Bezirk: 51 Röthenbach West



	Bezirk	Gesamtstadt
Fläche in ha	152	18 640
Bevölkerung ¹⁾	8 697	532 331
Einwohner je ha	57	29

1) Einwohner mit Hauptwohnung in Nürnberg (Melderegister 31.12.2020)

Einwohner nach Geschlecht	Bezirk		Stadt	
	Zahl	%	Zahl	%
männlich	4 067	46,8		49,2
weiblich	4 630	53,2		50,8
zusammen	8 697	100,0		100,0

Stand: 31.12.2020

Einwohner nach Altersgruppen	Bezirk		Stadt	
	Zahl	%	Zahl	%
0 - 5 Jahre	405	4,7		5,6
6 - 14 Jahre	637	7,3		7,5
15 - 64 Jahre	5 121	58,9		66,8
ab 65 Jahre	2 534	29,1		20,1

Stand: 31.12.2020

Einwohner nach Nationalität	Bezirk		Stadt	
	Zahl	%	Zahl	%
Deutsche	7 257	83,4		75,5
Ausländer	1 440	16,6		24,5
darunter aus der EU	710	8,2 ²⁾		11,6 ²⁾
darunter aus der Türkei	206	2,4 ²⁾		3,1 ²⁾

2) Anteil an der Bevölkerung insgesamt

Stand: 31.12.2020

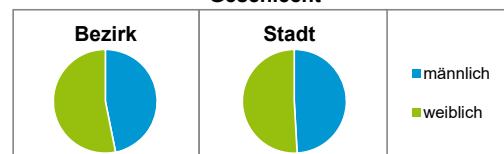
Einwohner nach Familienstand	Bezirk		Stadt	
	Zahl	%	Zahl	%
ledig	3 033	34,9		44,5
verheiratet	3 992	45,9		40,3
verwitwet	849	9,8		6,4
geschieden	823	9,5		8,8

Stand: 31.12.2020

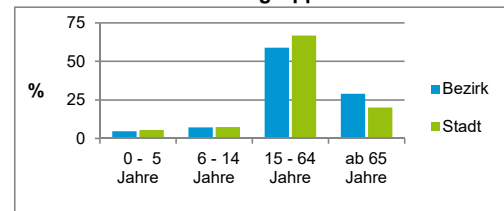
Bevölkerungsveränderung	Bezirk	Stadt
	Einwohner 2019	8 687
Einwohner 2015	8 537	526 920
Veränderung 2020 gegenüber 2019 in %	0,1	-0,7
Veränderung 2020 gegenüber 2015 in %	1,9	1,0

Stand: 31.12.2020

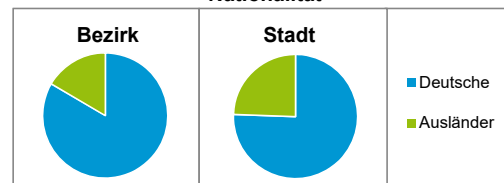
Geschlecht



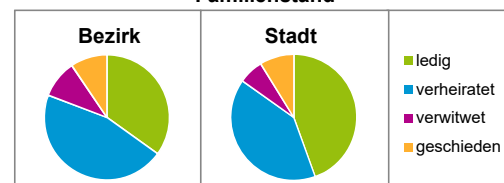
Altersgruppe



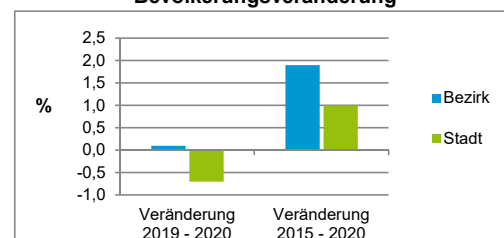
Nationalität



Familienstand



Bevölkerungsveränderung



Statistischer Bezirk: 51 Röthenbach West

Haushalte	Bezirk		Stadt	
	Zahl	%	Zahl	%
Alleinerziehende	172	3,9		3,9
sonstige Haushalte	4 272	96,1		96,1
zusammen	4 444	100,0		100,0

Stand: 31.12.2020

Wohnungen ³⁾ nach Baualtersgruppen	Bezirk		Stadt	
	Zahl	%	Zahl	%
Altbau (bis 1948)	161	3,4		22,9
mittleres Baualter	4 358	92,6		74,3
Neubau (ab 2016)	188	4,0		2,8
ohne Angabe	0	0,0		0,0
zusammen	4 707	100,0		100,0

3) in Wohngebäuden;
ohne Wohnheime

Stand: 31.12.2020

Wohnungen in	Bezirk		Stadt	
	Zahl	%	Zahl	%
Einfamilienhäusern	583	12,4		14,8
Zweifamilienhäusern	208	4,4		5,6
MFH mit 3 - 6 Whg. ⁴⁾	338	7,2		16,1
MFH mit 7 und mehr Whg. ⁴⁾	3 578	76,0		63,5
zusammen	4 707	100,0		100,0

4) MFH= Mehrfamilienhäuser

Stand: 31.12.2020

Erwerbsbeteiligung	Bezirk		Stadt	
	Zahl	% ⁵⁾	Zahl	% ⁵⁾
Sozialversicherungspflichtig Beschäftigte am Wohnort	3 356	65,5		62,7
Arbeitslose am Wohnort	225	4,4		5,3

5) %-Anteil an der erwerbsfähigen Bevölkerung

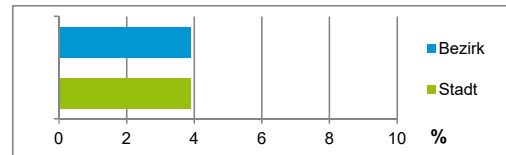
Stand: 31.12.2020

Quelle: Bundesagentur für Arbeit

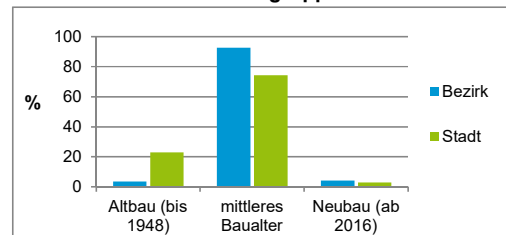
Kraftfahrzeuge	Bezirk		Stadt	
	Zahl		Zahl	
Anzahl der Pkw/Kombi	3 925		248 684	
Pkw/Kombi je 1 000 Einwohner	451		467	
Pkw/Kombi mit Dieselmotor, Anteil in %	28,2		32,9	

Stand: 31.12.2020

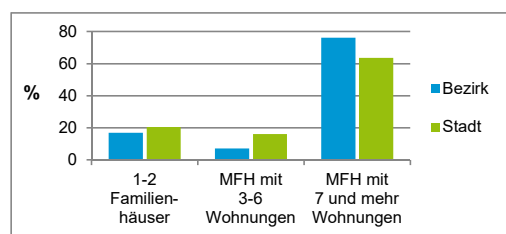
Anteil Haushalte Alleinerziehende



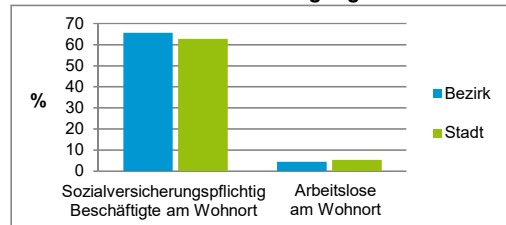
Baualtersgruppen



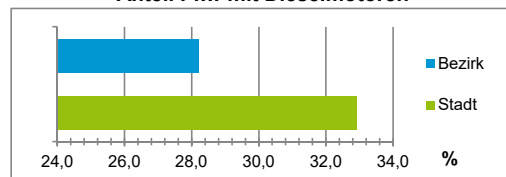
Wohnungsarten



Erwerbsbeteiligung



Anteil Pkw mit Dieselmotoren



Impressum

Herausgeberin:

Stadt Nürnberg
Amt für Stadtforschung und Statistik
für Nürnberg und Fürth
Unschlittplatz 7a
90403 Nürnberg
Telefon 09 11 / 2 31-28 43
Fax 09 11 / 2 31-28 44
E-Mail statistikinfo@stadt.nuernberg.de
Internet www.statistik.nuernberg.de