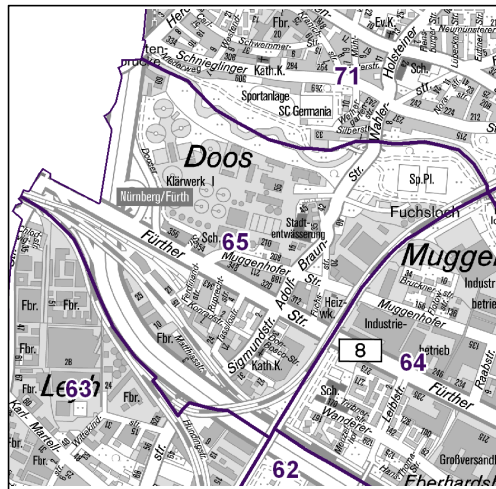
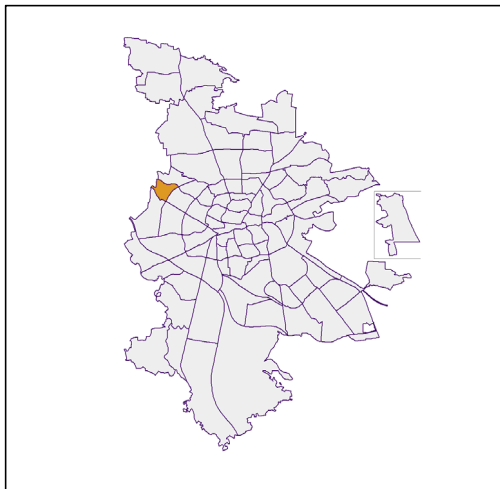


# Bezirksdatenblätter Nürnberg 2020

## Statistischer Bezirk: 65 Muggenhof



	Bezirk		Gesamtstadt	
<b>Fläche in ha</b>	<b>93</b>		<b>18 640</b>	
<b>Bevölkerung <sup>1)</sup></b>	<b>2 510</b>		<b>532 331</b>	
<b>Einwohner je ha</b>	<b>27</b>		<b>29</b>	

1) Einwohner mit Hauptwohnung in Nürnberg (Melderegister 31.12.2020)

Einwohner nach Geschlecht	Bezirk		Stadt	
	Zahl	%	Zahl	%
männlich	1 398	55,7		49,2
weiblich	1 112	44,3		50,8
<b>zusammen</b>	<b>2 510</b>	<b>100,0</b>		<b>100,0</b>

Stand: 31.12.2020

Einwohner nach Altersgruppen	Bezirk		Stadt	
	Zahl	%	Zahl	%
0 - 5 Jahre	136	5,4		5,6
6 - 14 Jahre	196	7,8		7,5
15 - 64 Jahre	1 908	76,0		66,8
ab 65 Jahre	270	10,8		20,1

Stand: 31.12.2020

Einwohner nach Nationalität	Bezirk		Stadt	
	Zahl	%	Zahl	%
Deutsche	1 099	43,8		75,5
Ausländer	1 411	56,2		24,5
darunter aus der EU	805	32,1 <sup>2)</sup>		11,6 <sup>2)</sup>
darunter aus der Türkei	90	3,6 <sup>2)</sup>		3,1 <sup>2)</sup>

2) Anteil an der Bevölkerung insgesamt

Stand: 31.12.2020

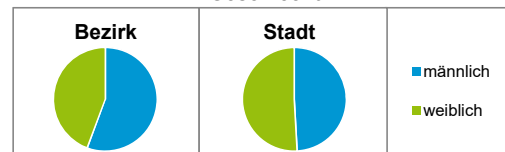
Einwohner nach Familienstand	Bezirk		Stadt	
	Zahl	%	Zahl	%
ledig	1 299	51,8		44,5
verheiratet	890	35,5		40,3
verwitwet	87	3,5		6,4
geschieden	234	9,3		8,8

Stand: 31.12.2020

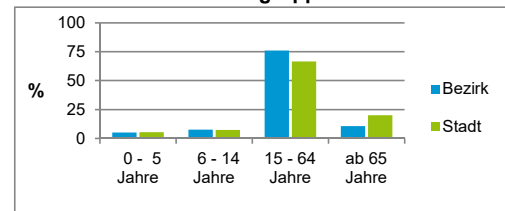
Bevölkerungsveränderung	Bezirk		Stadt	
		Zahl	%	Zahl
Einwohner 2019	2 541		535 886	
Einwohner 2015	2 480		526 920	
Veränderung 2020 gegenüber 2019 in %	-1,2		-0,7	
Veränderung 2020 gegenüber 2015 in %	1,2		1,0	

Stand: 31.12.2020

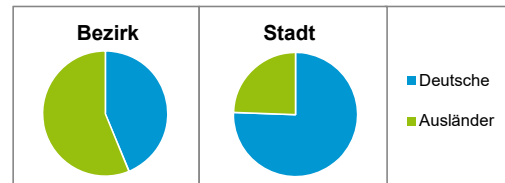
### Geschlecht



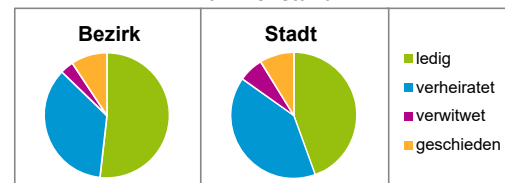
### Altersgruppe



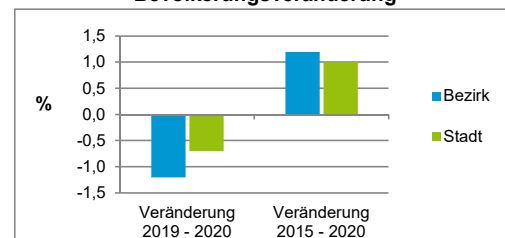
### Nationalität



### Familienstand



### Bevölkerungsveränderung



## Statistischer Bezirk: 65 Muggenhof

Haushalte	Bezirk		Stadt
	Zahl	%	%
Alleinerziehende	52	4,0	3,9
sonstige Haushalte	1 246	96,0	96,1
<b>zusammen</b>	<b>1 298</b>	<b>100,0</b>	<b>100,0</b>

Stand: 31.12.2020

Wohnungen <sup>3)</sup> nach Baualtersgruppen	Bezirk		Stadt
	Zahl	%	%
Altbau (bis 1948)	329	26,2	22,9
mittleres Baualter	829	66,1	74,3
Neubau (ab 2016)	96	7,7	2,8
ohne Angabe	0	0,0	0,0
<b>zusammen</b>	<b>1 254</b>	<b>100,0</b>	<b>100,0</b>

3) in Wohngebäuden;  
ohne Wohnheime

Stand: 31.12.2020

Wohnungen in	Bezirk		Stadt
	Zahl	%	%
Einfamilienhäusern	27	2,2	14,8
Zweifamilienhäusern	10	0,8	5,6
MFH mit 3 - 6 Whg. <sup>4)</sup>	111	8,9	16,1
MFH mit 7 und mehr Whg. <sup>4)</sup>	1 106	88,2	63,5
<b>zusammen</b>	<b>1 254</b>	<b>100,1</b>	<b>100,0</b>

4) MFH= Mehrfamilienhäuser

Stand: 31.12.2020

Erwerbsbeteiligung	Bezirk		Stadt
	Zahl	% <sup>5)</sup>	% <sup>5)</sup>
Sozialversicherungspflichtig Beschäftigte am Wohnort	1 068	56,0	62,7
Arbeitslose am Wohnort	173	9,1	5,3

5) %-Anteil an der erwerbsfähigen Bevölkerung

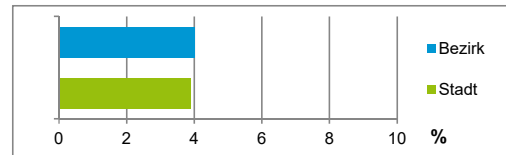
Stand: 31.12.2020

Quelle: Bundesagentur für Arbeit

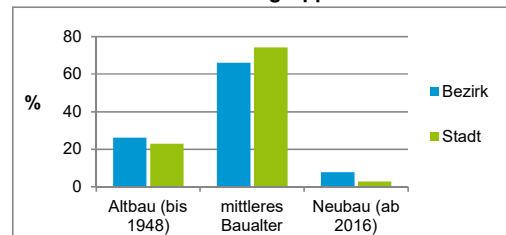
Kraftfahrzeuge	Bezirk		Stadt
	Zahl		
Anzahl der Pkw/Kombi	829		248 684
Pkw/Kombi je 1 000 Einwohner	330		467
Pkw/Kombi mit Dieselmotor, Anteil in %	40,7		32,9

Stand: 31.12.2020

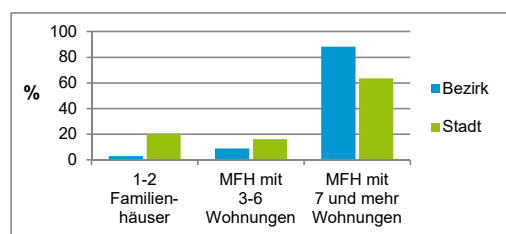
Anteil Haushalte Alleinerziehende



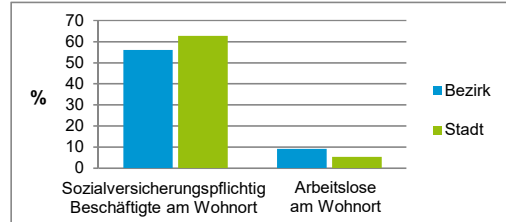
Baualtersgruppen



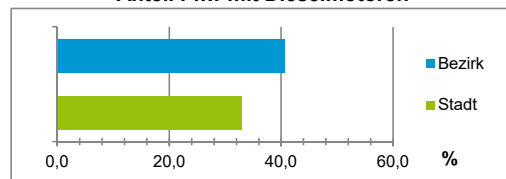
Wohnungsarten



Erwerbsbeteiligung



Anteil Pkw mit Dieselmotoren



### Impressum

Herausgeberin:

Stadt Nürnberg  
Amt für Stadtforschung und Statistik  
für Nürnberg und Fürth  
Unschlittplatz 7a  
90403 Nürnberg  
Telefon 09 11 / 2 31-28 43  
Fax 09 11 / 2 31-28 44  
E-Mail [statistikinfo@stadt.nuernberg.de](mailto:statistikinfo@stadt.nuernberg.de)  
Internet [www.statistik.nuernberg.de](http://www.statistik.nuernberg.de)