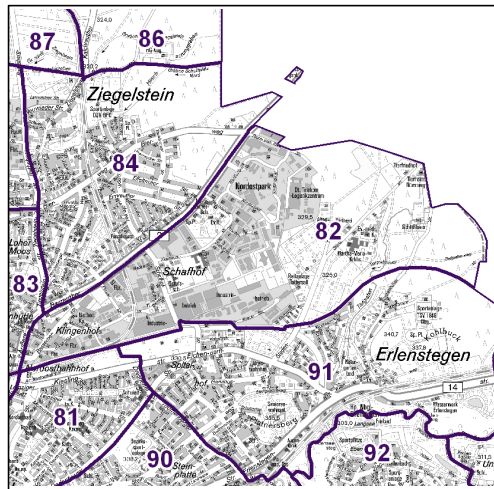
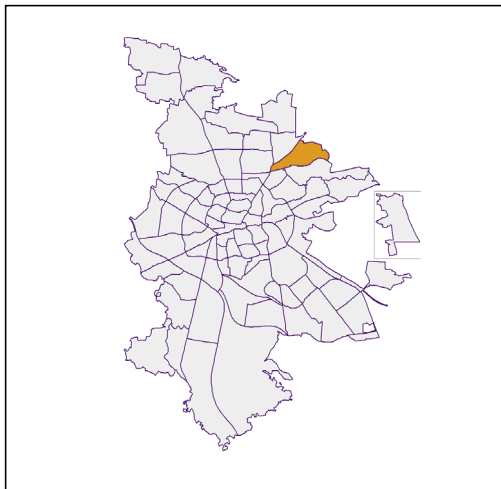


# Bezirksdatenblätter Nürnberg 2020

## Statistischer Bezirk: 82 Schafhof



	Bezirk		Gesamtstadt	
<b>Fläche in ha</b>	<b>275</b>		<b>18 640</b>	
<b>Bevölkerung <sup>1)</sup></b>	<b>1 985</b>		<b>532 331</b>	
<b>Einwohner je ha</b>	<b>7</b>		<b>29</b>	

1) Einwohner mit Hauptwohnung in Nürnberg (Melderegister 31.12.2020)

Einwohner nach Geschlecht	Bezirk		Stadt	
	Zahl	%	Zahl	%
männlich	901	45,4		49,2
weiblich	1 084	54,6		50,8
<b>zusammen</b>	<b>1 985</b>	<b>100,0</b>		<b>100,0</b>

Stand: 31.12.2020

Einwohner nach Altersgruppen	Bezirk		Stadt	
	Zahl	%	Zahl	%
0 - 5 Jahre	79	4,0		5,6
6 - 14 Jahre	127	6,4		7,5
15 - 64 Jahre	1 160	58,4		66,8
ab 65 Jahre	619	31,2		20,1

Stand: 31.12.2020

Einwohner nach Nationalität	Bezirk		Stadt	
	Zahl	%	Zahl	%
Deutsche	1 458	73,5		75,5
Ausländer	527	26,5		24,5
darunter aus der EU	217	10,9 <sup>2)</sup>		11,6 <sup>2)</sup>
darunter aus der Türkei	33	1,7 <sup>2)</sup>		3,1 <sup>2)</sup>

2) Anteil an der Bevölkerung insgesamt

Stand: 31.12.2020

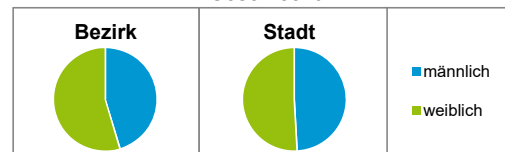
Einwohner nach Familienstand	Bezirk		Stadt	
	Zahl	%	Zahl	%
ledig	802	40,4		44,5
verheiratet	739	37,2		40,3
verwitwet	245	12,3		6,4
geschieden	199	10,0		8,8

Stand: 31.12.2020

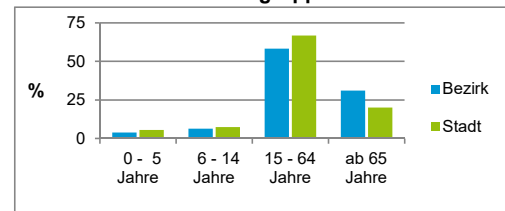
Bevölkerungsveränderung	Bezirk		Stadt	
	Zahl	%	Zahl	%
Einwohner 2019	2 045		535 886	
Einwohner 2015	2 231		526 920	
Veränderung 2020 gegenüber 2019 in %	-2,9		-0,7	
Veränderung 2020 gegenüber 2015 in %	-11,0		1,0	

Stand: 31.12.2020

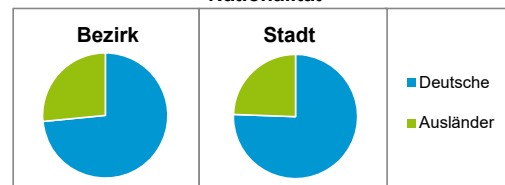
### Geschlecht



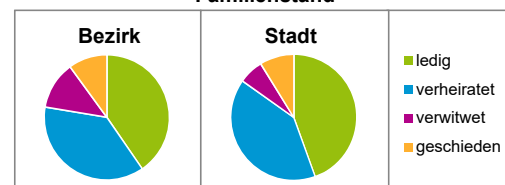
### Altersgruppe



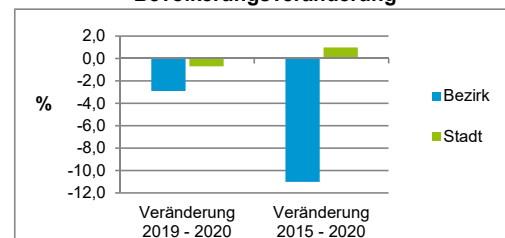
### Nationalität



### Familienstand



### Bevölkerungsveränderung



## Statistischer Bezirk: 82 Schafhof

Haushalte	Bezirk		Stadt
	Zahl	%	%
Alleinerziehende	39	4,2	3,9
sonstige Haushalte	885	95,8	96,1
<b>zusammen</b>	<b>924</b>	<b>100,0</b>	<b>100,0</b>

Stand: 31.12.2020

Wohnungen <sup>3)</sup> nach Baualtersgruppen	Bezirk		Stadt
	Zahl	%	%
Altbau (bis 1948)	36	3,7	22,9
mittleres Baualter	923	95,5	74,3
Neubau (ab 2016)	5	0,5	2,8
ohne Angabe	2	0,2	0,0
<b>zusammen</b>	<b>966</b>	<b>99,9</b>	<b>100,0</b>

3) in Wohngebäuden;  
ohne Wohnheime

Stand: 31.12.2020

Wohnungen in	Bezirk		Stadt
	Zahl	%	%
Einfamilienhäusern	46	4,8	14,8
Zweifamilienhäusern	18	1,9	5,6
MFH mit 3 - 6 Whg. <sup>4)</sup>	69	7,1	16,1
MFH mit 7 und mehr Whg. <sup>4)</sup>	833	86,2	63,5
<b>zusammen</b>	<b>966</b>	<b>100,0</b>	<b>100,0</b>

4) MFH= Mehrfamilienhäuser

Stand: 31.12.2020

Erwerbsbeteiligung	Bezirk		Stadt
	Zahl	% <sup>5)</sup>	% <sup>5)</sup>
Sozialversicherungspflichtig Beschäftigte am Wohnort	717	61,8	62,7
Arbeitslose am Wohnort	80	6,9	5,3

5) %-Anteil an der erwerbsfähigen Bevölkerung

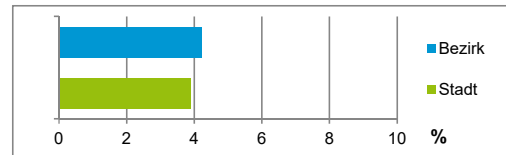
Stand: 31.12.2020

Quelle: Bundesagentur für Arbeit

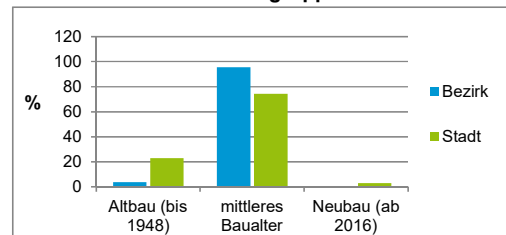
Kraftfahrzeuge	Bezirk		Stadt
	Zahl	%	%
Anzahl der Pkw/Kombi	1 987		248 684
Pkw/Kombi je 1 000 Einwohner	1 001		467
Pkw/Kombi mit Dieselmotor, Anteil in %	45,1		32,9

Stand: 31.12.2020

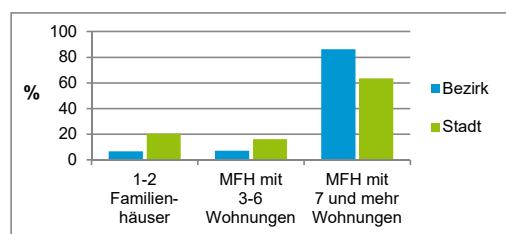
Anteil Haushalte Alleinerziehende



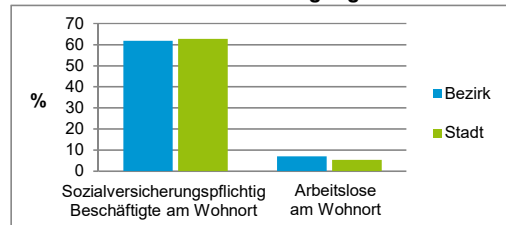
Baualtersgruppen



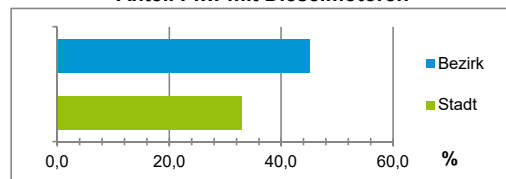
Wohnungsarten



Erwerbsbeteiligung



Anteil Pkw mit Dieselmotoren



### Impressum

Herausgeberin:

Stadt Nürnberg  
Amt für Stadtforschung und Statistik  
für Nürnberg und Fürth  
Unschlittplatz 7a  
90403 Nürnberg  
Telefon 09 11 / 2 31-28 43  
Fax 09 11 / 2 31-28 44  
E-Mail [statistikinfo@stadt.nuernberg.de](mailto:statistikinfo@stadt.nuernberg.de)  
Internet [www.statistik.nuernberg.de](http://www.statistik.nuernberg.de)