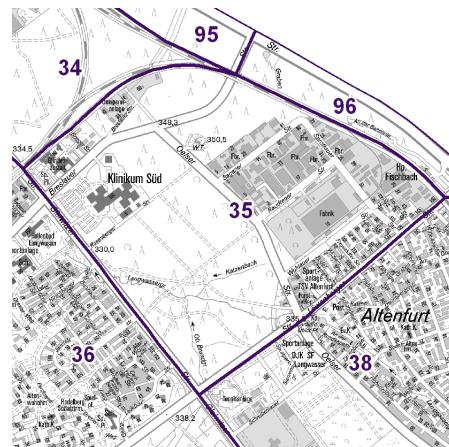



Datenblatt 2022 für den Statistischen Bezirk 35-Altenfurt Nord


Fläche (in ha): 227
Bevölkerung¹⁾: 1 262
Einwohner/ha: 5,5
Haushalte: 600
Wohnungen²⁾: 605
Kraftfahrzeuge: 248 071
Beschäftigte³⁾: s.Bez.34
Arbeitslose⁴⁾: s.Bez.34


Altenfurt Nord ist der östlichste Teil des Nürnberger Stadtteils Langwasser. Er war Anfang des 20. Jhd. dicht bewaldet und gehörte zum Lorenzer Reichswald. Um 1910 war das Gelände militärisches Sperrgebiet. Nach Waldbränden 1917–19 wurde das Gebiet gerodet.



Strukturinformationen des Bezirkes

	Bevölkerung ¹⁾		
	Bezirk	Stadt	
			
Männer	656	52,0 %	49,2 %
Frauen	606	48,0 %	50,8 %
0 bis 5 Jahre	58	4,6 %	5,5 %
6 - 14 Jahre	96	7,6 %	7,8 %
15 - 64 Jahre	863	68,4 %	66,8 %
ab 65 Jahre	245	19,4 %	19,9 %
Deutsche	979	77,6 %	73,1 %
Ausländer	283	22,4 %	26,9 %
aus der EU	136	10,8 %	11,7 %
ledig	542	42,9 %	45,9 %
verheiratet	556	44,1 %	39,3 %
verwitwet	70	5,5 %	6,2 %
geschieden	94	7,4 %	8,6 %
alleinerziehend	17	2,8 %	4,3 %
Einwohner	1 262		541 103
Einwohner Vorjahr	1 293		530 222
Veränderung ggü. dem Vorjahr	-2,4 %		2,1 %

	Wohnungen ²⁾		
	Bezirk	Stadt	
			
Altbau (bis 1948)	12	2,0 %	22,6 %
mittleres Baualter	593	98,0 %	74,4 %
Neubau (max. 5 Jahre alt)	0	0,0 %	3,0 %
Familienhausbau ⁵⁾	322	53,2 %	20,2 %
Geschosswohnungsbau ⁶⁾	283	46,8 %	79,8 %

	Arbeitsmarkt ⁷⁾		
	Bezirk	Stadt	
			
Beschäftigte	s.Bez.34	s.Bez.34	63,8 %
Arbeitslose	s.Bez.34	s.Bez.34	4,6 %

	Kraftfahrzeuge	
	Bezirk	Stadt
		
Pkw / Kombi	970	248 071
je 1 000 Einwohner	769	458
mit Elektroantrieb ⁸⁾	34	3,5 %

Anmerkungen/Erläuterungen:

- 1) Einwohner mit Hauptwohnung
- 2) in Wohngebäuden
- 3) sozialversicherungspflichtig Beschäftigte
- 4) insgesamt in den Rechtskreisen SGB II und SGB III
- 5) Wohnungen in Ein- und Zweifamilienhäuser
- 6) Wohnungen in Häusern mit 3 und mehr Wohnungen
- 7) sozialversicherungspflichtig Beschäftigte bzw. Arbeitslose in % an der Bevölkerung im erwerbsfähigen Alter (15 bis 65 Jahre)
- 8) Nur Elektroantrieb ohne Hybridfahrzeuge

Sofern nicht anders ausgewiesen, handelt es sich um Daten zum Stand 31.12.
 Informationen zum Arbeitsmarkt mussten für die Bezirke 18/19, 34/35, 41/42/43, 75/85/87 und 76/77 zusammengefasst werden.