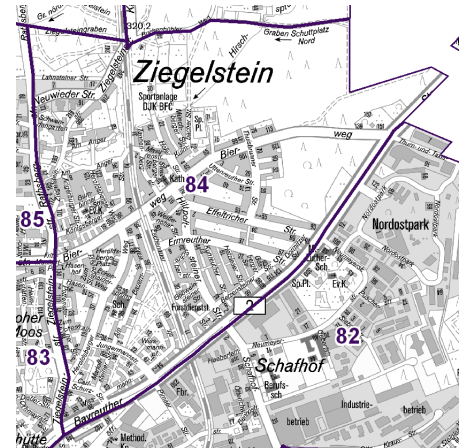



Datenblatt 2022 für den Statistischen Bezirk 84-Ziegelstein


Fläche (in ha): 195
Bevölkerung¹⁾: 5 639
Einwohner/ha: 28,9
Haushalte: 2 888
Wohnungen²⁾: 2 999
Kraftfahrzeuge: 248 071
Beschäftigte³⁾: 2 225
Arbeitslose⁴⁾: 101

Die Siedlung entstand neben einer städtischen Ziegelhütte. Die Viehzucht beschränkte sich auf Imker und die Dorf-allmende, die heute noch als „der Anger“ bekannt ist. Der Bierweg liegt auf einer mittelalterlichen Route, über die einst Bier transportiert wurde.



Strukturinformationen des Bezirkes

	Bevölkerung ¹⁾		
	Bezirk		Stadt
			
Männer	2 710	48,1 %	49,2 %
Frauen	2 929	51,9 %	50,8 %
0 bis 5 Jahre	291	5,2 %	5,5 %
6 - 14 Jahre	487	8,6 %	7,8 %
15 - 64 Jahre	3 586	63,6 %	66,8 %
ab 65 Jahre	1 275	22,6 %	19,9 %
Deutsche	4 917	87,2 %	73,1 %
Ausländer	722	12,8 %	26,9 %
aus der EU	274	4,9 %	11,7 %
ledig	2 251	39,9 %	45,9 %
verheiratet	2 460	43,6 %	39,3 %
verwitwet	391	6,9 %	6,2 %
geschieden	537	9,5 %	8,6 %
alleinerziehend	109	3,8 %	4,3 %
Einwohner	5 639		541 103
Einwohner Vorjahr	5 557		530 222
Veränderung ggü. dem Vorjahr		1,5 %	2,1 %

	Wohnungen ²⁾		
	Bezirk		Stadt
			
Altbau (bis 1948)	1 250	41,7 %	22,6 %
mittleres Baualter	1 705	56,9 %	74,4 %
Neubau (max. 5 Jahre alt)	44	1,5 %	3,0 %
Familienhausbau ⁵⁾	1 543	51,5 %	20,2 %
Geschosswohnungsbau ⁶⁾	1 456	48,5 %	79,8 %

	Arbeitsmarkt ⁷⁾		
	Bezirk		Stadt
			
Beschäftigte	2 225	62,0 %	63,8 %
Arbeitslose	101	2,8 %	4,6 %

	Kraftfahrzeuge		
	Bezirk		Stadt
			
Pkw / Kombi	3 059		248 071
je 1 000 Einwohner	542		458
mit Elektroantrieb ⁸⁾	53	1,7 %	1,9 %

Anmerkungen/Erläuterungen:

- 1) Einwohner mit Hauptwohnung
- 2) in Wohngebäuden
- 3) sozialversicherungspflichtig Beschäftigte
- 4) insgesamt in den Rechtskreisen SGB II und SGB III
- 5) Wohnungen in Ein- und Zweifamilienhäuser
- 6) Wohnungen in Häusern mit 3 und mehr Wohnungen
- 7) sozialversicherungspflichtig Beschäftigte bzw. Arbeitslose in % an der Bevölkerung im erwerbsfähigen Alter (15 bis 65 Jahre)
- 8) Nur Elektroantrieb ohne Hybridfahrzeuge

Sofern nicht anders ausgewiesen, handelt es sich um Daten zum Stand 31.12.

Informationen zum Arbeitsmarkt mussten für die Bezirke 18/19, 34/35, 41/42/43, 75/85/87 und 76/77 zusammengefasst werden.