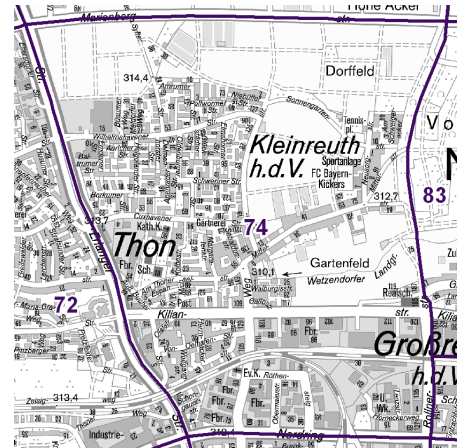



Datenblatt 2023 für den Statistischen Bezirk 74-Thon


Fläche (in ha): 221
Bevölkerung¹⁾: 5 451
Einwohner/ha: 24,6
Haushalte: 2 582
Wohnungen²⁾: 2 751
Kraftfahrzeuge: 249 427
Beschäftigte³⁾: 2 095
Arbeitslose⁴⁾: 67

Der Ort wurde 1352 als „ze dem Tann“ (= Tannenwald) erstmals urkundlich erwähnt. Der Ort lag verkehrsgünstig an einer Fernhandelsstraße in Richtung Norden. Um 1560 umfasste das Dorf vier Bauernhöfe und neun Güter, die im Besitz des Nürnberger Patriziats waren.



Strukturinformationen des Bezirkes

	Bevölkerung ¹⁾		
	Bezirk		Stadt
			
Männer	2 637	48,4 %	49,3 %
Frauen	2 814	51,6 %	50,7 %
0 bis 5 Jahre	339	6,2 %	5,4 %
6 - 14 Jahre	515	9,4 %	7,9 %
15 - 64 Jahre	3 255	59,7 %	66,8 %
ab 65 Jahre	1 342	24,6 %	19,9 %
Deutsche	4 655	85,4 %	72,3 %
Ausländer	796	14,6 %	27,7 %
aus der EU	273	5,0 %	11,7 %
ledig	2 221	40,7 %	46,4 %
verheiratet	2 504	45,9 %	39 %
verwitwet	378	6,9 %	6,2 %
geschieden	348	6,4 %	8,5 %
alleinerziehend	69	2,7 %	4,1 %
Einwohner	5 451		544 414
Einwohner Vorjahr	5 515		541 103
Veränderung ggü. dem Vorjahr	-1,2 %		0,6 %

	Wohnungen ²⁾		
	Bezirk		Stadt
			
Altbau (bis 1948)	175	6,4 %	22,5 %
mittleres Baualter	2 474	89,9 %	74,6 %
Neubau (max. 5 Jahre alt)	102	3,7 %	2,9 %
Familienhausbau ⁵⁾	1 442	52,4 %	20,1 %
Geschosswohnungsbau ⁶⁾	1 309	47,6 %	79,9 %

	Arbeitsmarkt ⁷⁾		
	Bezirk		Stadt
			
Beschäftigte	2 095	64,4 %	63,6 %
Arbeitslose	67	2,1 %	5,0 %

	Kraftfahrzeuge		
	Bezirk		Stadt
			
Pkw / Kombi	3 523		249 427
je 1 000 Einwohner	646		458
mit Elektroantrieb ⁸⁾	128	3,6 %	3,0 %

Anmerkungen/Erläuterungen:

- 1) Einwohner mit Hauptwohnung
- 2) in Wohngebäuden
- 3) sozialversicherungspflichtig Beschäftigte
- 4) insgesamt in den Rechtskreisen SGB II und SGB III
- 5) Wohnungen in Ein- und Zweifamilienhäuser
- 6) Wohnungen in Häusern mit 3 und mehr Wohnungen
- 7) sozialversicherungspflichtig Beschäftigte bzw. Arbeitslose in % an der Bevölkerung im erwerbsfähigen Alter (15 bis 65 Jahre)
- 8) Nur Elektroantrieb ohne Hybridfahrzeuge

Sofern nicht anders ausgewiesen, handelt es sich um Daten zum Stand 31.12.

Informationen zum Arbeitsmarkt mussten für die Bezirke 18/19, 34/35, 41/42/43, 75/85/87 und 76/77 zusammengefasst werden.