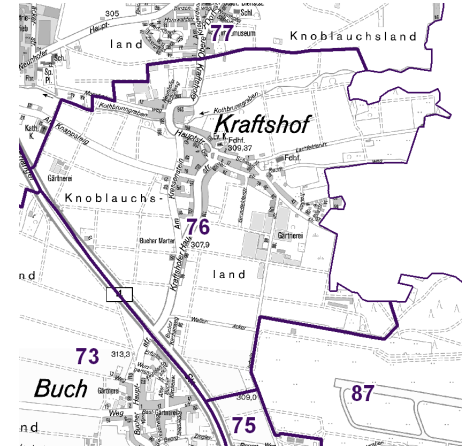



Datenblatt 2023 für den Statistischen Bezirk 76-Kraftshof


Fläche (in ha): 239
Bevölkerung¹⁾: 866
Einwohner/ha: 3,6
Haushalte: 391
Wohnungen²⁾: 360
Kraftfahrzeuge: 249 427
Beschäftigte³⁾: 1 098
Arbeitslose⁴⁾: 18

1269 wurde der Rodungs-ort erstmals urkundlich als „Craphteshof“ erwähnt. Der Name kann als Hof eines Kraftshofes gedeutet werden. Kraftshof war Teil eines Kranzes von Einzelhöfen und Dörfern, welche den Wirtschaftsbedarf des Königshofes decken mussten.



Strukturinformationen des Bezirkes

|  | Bevölkerung ¹⁾ | | |
|--|---------------------------|--------|---------|
| | | Bezirk | Stadt |
| Männer | 458 | 52,9 % | 49,3 % |
| Frauen | 408 | 47,1 % | 50,7 % |
| 0 bis 5 Jahre | 54 | 6,2 % | 5,4 % |
| 6 - 14 Jahre | 74 | 8,5 % | 7,9 % |
| 15 - 64 Jahre | 578 | 66,7 % | 66,8 % |
| ab 65 Jahre | 160 | 18,5 % | 19,9 % |
| Deutsche | 735 | 84,9 % | 72,3 % |
| Ausländer | 131 | 15,1 % | 27,7 % |
| aus der EU | 107 | 12,4 % | 11,7 % |
| ledig | 372 | 43,0 % | 46,4 % |
| verheiratet | 407 | 47,0 % | 39 % |
| verwitwet | 51 | 5,9 % | 6,2 % |
| geschieden | 36 | 4,2 % | 8,5 % |
| alleinerziehend | 12 | 3,1 % | 4,1 % |
| Einwohner | 866 | | 544 414 |
| Einwohner Vorjahr | 846 | | 541 103 |
| Veränderung ggü. dem Vorjahr | | 2,4 % | 0,6 % |

|  | Wohnungen ²⁾ | | |
|---|-------------------------|--------|--------|
| | | Bezirk | Stadt |
| Altbau (bis 1948) | 109 | 30,3 % | 22,5 % |
| mittleres Baualter | 238 | 66,1 % | 74,6 % |
| Neubau (max. 5 Jahre alt) | 12 | 3,3 % | 2,9 % |
| Familienhausbau ⁵⁾ | 333 | 92,5 % | 20,1 % |
| Geschosswohnungsbau ⁶⁾ | 27 | 7,5 % | 79,9 % |

|  | Arbeitsmarkt ⁷⁾ | | |
|---|----------------------------|--------|--------|
| | | Bezirk | Stadt |
| Beschäftigte | 1 098 | 66,3 % | 63,6 % |
| Arbeitslose | 18 | 1,1 % | 5,0 % |

|  | Kraftfahrzeuge | | |
|---|----------------|--------|---------|
| | | Bezirk | Stadt |
| Pkw / Kombi | 550 | | 249 427 |
| je 1 000 Einwohner | 635 | | 458 |
| mit Elektroantrieb ⁸⁾ | 14 | 2,5 % | 3,0 % |

Anmerkungen/Erläuterungen:

- 1) Einwohner mit Hauptwohnung
 - 2) in Wohngebäuden
 - 3) sozialversicherungspflichtig Beschäftigte
 - 4) insgesamt in den Rechtskreisen SGB II und SGB III
 - 5) Wohnungen in Ein- und Zweifamilienhäuser
 - 6) Wohnungen in Häusern mit 3 und mehr Wohnungen
 - 7) sozialversicherungspflichtig Beschäftigte bzw. Arbeitslose in % an der Bevölkerung im erwerbsfähigen Alter (15 bis 65 Jahre)
 - 8) Nur Elektroantrieb ohne Hybridfahrzeuge
- Sofern nicht anders ausgewiesen, handelt es sich um Daten zum Stand 31.12.
 Informationen zum Arbeitsmarkt mussten für die Bezirke 18/19, 34/35, 41/42/43, 75/85/87 und 76/77 zusammengefasst werden.