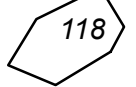

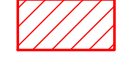



Legende

-  Flurstück/-nummer
-  Stadtgrenze
-  Festgesetztes Überschwemmungsgebiet
-  Überschwemmungsgrenze Rednitz (nachrichtlich)



Stadt Nürnberg - Umweltamt
Lina-Ammon-Straße 28
90471 Nürnberg

Gewässersystem Entengraben Entengraben Fkm 0+400 - 2+950 Eichenwaldgraben 0+000 - 2+250	Maßstab 1:5.000
	Karte Nr. 2
	Blatt Nr. 1
Projektleitung: STADT-LAND-FLUSS Ing. dienste GmbH Bearbeitung: M. Löffler	Plan-Nr.: 9669-1232-0002
Datum: 16.09.2014	Blattgröße: 420 x 594 mm
Kartengrundlage: Digitale Stadtkarte 1:5.000 © Stadt Nürnberg; Geobasisdaten © Bayerische Vermessungsverwaltung 2006	